






Legende:

-  Windenenergieanlage und überrotierte Fläche
-  Einspeiseleitung
-  Windenenergieanlagen und überrotierte Fläche  
Windpark Weiler



Bodengüteklassen  
(ASTA, 2017)

-  Klasse I - exzellent
-  Klasse II - gut
-  Klasse III - mittel

Boden  
(CASIPO, Administration del'Environnement,  
2020)

-  Altlastenfläche
-  Altlastenverdachtsfläche

Gewässer  
(AGE, 2024)

-  Fließgewässer
-  wasserführender Graben

Projekt: Umweltverträglichkeits- prüfung WEA Hëlzen	
Thema: Boden und Wasser	
Karte Nr.: 8	Datum: 30 Juni 2025
Maßstab: 1:15.000	
Plangrundlage: © ORIGINE CADASTRE: DROITS RESERVES A L'ETAT DU GRAND DUCHE DE LUXEMBOURG	
Auftraggeber: 	
 <b>Oeko-Bureau</b> Ecologie / Aménagement du territoire Didactique de l'Environnement 8, rue Neuve Tél: (+352) 56 20 20 L-6759 Grevenmacher info@oeko-bureau.lu	